

**PROJEKT WSPÓLFINANSOWANY PRZEZ UNIĘ EUROPEJSKĄ
Z EUROPEJSKIEGO FUNDUSZU ROZWOJU REGIONALNEGO
W RAMACH PROGRAMU OPERACYJNEGO WSPÓLPRACY TRANSGRANICZNEJ REPUBLIKA
CZESKA - RZECZPOSPOLITA POLSKA 2007 – 2013**



EVROPSKÁ UNIE / UNIA EUROPEJSKA
EVROPSKÝ FOND PRO REGIONÁLNÍ ROZVOJ / EUROPEJSKI FUNDUSZ ROZWOJU REGIONALNEGO
PŘEKRAČUJEME HRANICE / PRZEKRACZAMY GRANICE

Załącznik nr 1 do Części III „Szczegółowy opis przedmiotu zamówienia”

Dotyczy zamówienia publicznego w trybie przetargu nieograniczonego na wykonanie i montaż: turystycznego oznakowania dróg, znakowania obiektów wchodzących w skład produktów turystycznych, map reklamowych, witaczy i tablic informacyjnych na terenie polskiej części Euroregionu Śląsk Cieszyński.

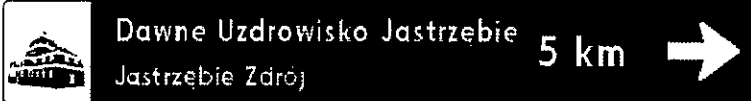



**„Wyciąg z koncepcji turystycznego oznakowania dróg
publicznych – etap 2”**

Wykonanie i montaż turystycznego oznakowania dróg

**WYKAZ GRAFICZNY
TABLIC i KIERUNKOWSKAZÓW TYPU E – 22b
DO USTAWIENIA NA DROGACH EUROREGIONU „ŚLĄSK CIESZYŃSKI”**


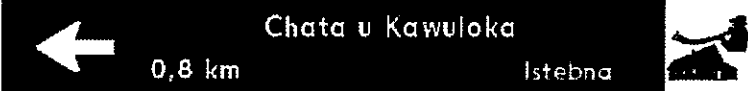


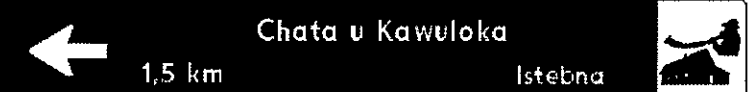
L.p.	Szata graficzna i opis	Rodzaj i nr ewidencyjny znaku Numer mapki Miejsce usytuowania
UZUPEŁNIENIA DO I ETAPU PROJEKTU		
1.		Tablica E-22b/ średnia TW 24 Mapka nr 1 JASTRZĘBIE ZDRÓJ/BORYNIA Ławczok ul. Powstańców Śląskich
2.		Kierunkowskaz E-22b/ mały KL 50 Mapka nr 2 GOGOŁOWA ul. Wiejska




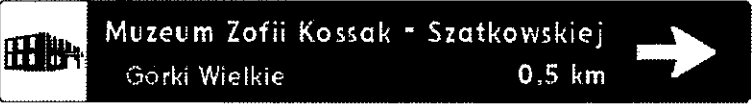

Wykonanie i montaż: turystycznego oznakowania dróg, znakowania obiektów wchodzących w skład produktów turystycznych, map reklamowych, witaczy i tablic informacyjnych na terenie polskiej części Euroregionu Śląsk Cieszyński



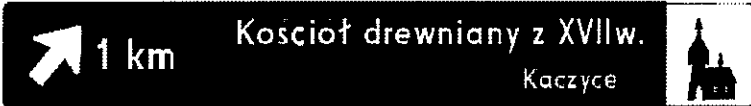
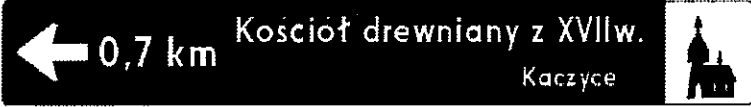

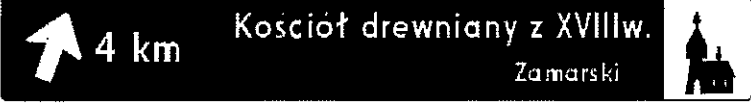
3.		<p>Kierunkowskaz E-22b/ mały KP 51 Mapka nr 3 JASTRZEBIE ZDRÓJ/GÓRNE poniżej KWK „Zofiówka” ul. Rybnicka</p>
4.		<p>Tablica E-22b/ średnia TP 25 Mapka nr 4 PAWŁOWICE Stara Celnica ul. Kraszewskiego prawa strona pobocza przed znakiem B-18</p>
5.		<p>Kierunkowskaz E-22b/ mały KL 52 Mapka nr 5 PAWŁOWICE / KOŚCIÓŁ Skwer ul. Zjednoczenia</p>
6.		<p>Tablica E-22b/ średnia TL 26 Mapka nr 6 ZEBRZYDOWICE SKOTNICA ul. Asnyka</p>


7.		<p>Tablica E-22b/ średnia TL 27 Mapka nr 7 HAŻLACH FUKAŁA ul. Cieszyńska</p>
8.		<p>Kierunkowskaz E-22b/ mały KP 53 Mapka nr 8 KOŃCZYCE WIELKIE WYGODA ul. Cieszyńska</p>
9.		<p>Kierunkowskaz E-22b/ mały KL 54 Mapka nr 8 KOŃCZYCE WIELKIE WYGODA ul. Cieszyńska</p>
10.		<p>Kierunkowskaz E-22b/ mały KW 55 Mapka nr 6 ZEBRZYDOWICE SKOTNICA ul. Asnyka</p>
11.		<p>Kierunkowskaz E-22b/ mały KL 56 Mapka nr 9 ZEBRZYDOWICE SKOTNICA ul. Słowackiego</p>
12.		<p>Kierunkowskaz E-22b/ mały KP 57 Mapka nr 10 JASTRZĘBIE ZDRÓJ przed rondem ul. 11 Listopada</p>

Wykonanie i montaż: turystycznego oznakowania dróg, znakowania obiektów wchodzących w skład produktów turystycznych, map reklamowych, witaczy i tablic informacyjnych na terenie polskiej części Euroregionu Śląsk Cieszyński







13.		<p>Tablica E-22b/ średnia TW 28 Mapka nr 11 JASNOWICE GRANICA PAŃSTWA DROGA WOJEWÓDZKA 943</p>
14.		<p>Kierunkowskaz E-22b/ mały KL 58 Mapka nr 12 ISTEBNA BESKID DROGA WOJEWÓDZKA 943</p>
15.		<p>Kierunkowskaz E-22b/ mały KP 59 Mapka nr 12 ISTEBNA BESKID DROGA WOJEWÓDZKA 943</p>
16.		<p>Tablica E-22b/ średnia TW 29 Mapka nr 13 KONIAKÓW NA GRAPIE DROGA WOJEWÓDZKA 943 granica gminy</p>
17.		<p>Kierunkowskaz E-22b/ mały KL 60 Mapka nr 14 ISTEBNA ROGOWIEC DROGA WOJEWÓDZKA 941</p>






18.		<p>Tablica E-22b/ średnia TW 30 Mapka nr 15 USTRÓN NIERODZIM ul. Lipowska</p>
19.		<p>Kierunkowskaz E-22b/ mały KL 61 Mapka nr 16 BRENNA SKRZYŻOWANIE ul. Lipowska</p>
20.		<p>Kierunkowskaz E-22b/ mały KP 62 Mapka nr 17 GÓRKI WIELKIE CENTRUM ul. Bielska</p>
21.		<p>Kierunkowskaz E-22b/ mały KP 63 Mapka nr 18 GÓRKI WIELKIE SOJKA ul. Kossak</p>
22.		<p>Kierunkowskaz E-22b/ mały KL 64 Mapka nr 18 GÓRKI WIELKIE SOJKA ul. Kossak</p>






23.		<p>Tablica E-22b/ średnia TW 31 Mapka nr 19 GRODZIEC / POGÓRZE BUCZE ul. Górecka</p>
24.		<p>Kierunkowskaz E-22b/ mały KP 65 Mapka nr 20 CIESZYN CENTRUM kości. św. Jerzego ul. Liburnia</p>
25.		<p>Kierunkowskaz E-22b/ mały KW 66 Mapka nr 21 KACZYCE DĄB ul. Stałmacha</p>
26.		<p>Kierunkowskaz E-22b/ mały KL 67 Mapka nr 22 KACZYCE GÓRNE ul. Konopnickiej</p>
27.		<p>Kierunkowskaz E-22b/ mały KL 68 Mapka nr 23 HAŻLACH POMNIK ul. Cieszyńska</p>
28.		<p>Kierunkowskaz E-22b/ mały KW 69 Mapka nr 24 HAŻLACH DĘBY ul. Główna</p>







29.	 <p>↑ 3 km Kościół drewniany z XVIIIw. Zamarski</p>	<p>Kierunkowskaz E-22b/ mały KW 70 Mapka nr 25 GUMNA Droga powiatowa przy S- 1 ul. Dębowiecka</p>
30.	 <p>Galeria Stracha Polnego ↑ 13 km Rudzica</p>	<p>Tablica E-22b/ średnia TW 32 Mapka nr 26 STRUMIEŃ przy moście nad Wisłą ul. Bielska</p>
31.	 <p>Galeria Stracha Polnego Rudzica 0,7 km →</p>	<p>Kierunkowskaz E-22b/ mały KP 71 Mapka nr 27 RUDZICA ul. Strumieńska pod J. Nepomucenem</p>
32.	 <p>↑ 12,5 km Dolina Świętego Wendelina Rudzica</p>	<p>Kierunkowskaz E-22b/ mały KW 72 Mapka nr 26 STRUMIEŃ ul. Bielska przed mostem nad Wisłą</p>
33.	 <p>← 0,5 km Dolina Świętego Wendelina Rudzica</p>	<p>Kierunkowskaz E-22b/ mały KL 73 Mapka nr 27 RUDZICA ul. Strumieńska pod J. Nepomucenem</p>
34.	 <p>Dolina Świętego Wendelina Rudzica 0,5 km →</p>	<p>Kierunkowskaz E-22b/ mały KP 74 Mapka nr 27 RUDZICA ul. Strumieńska pod J. Nepomucenem</p>






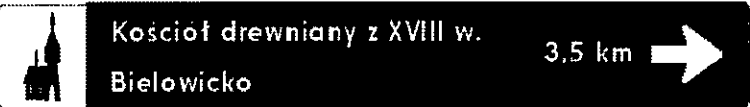
35.		<p>Tablica E-22b/ średnia TW 33 Mapka nr 28 STRUMIEŃ ul. Pszczyńska granica gminy</p>
OZNAKOWANIE II ETAPU PROJEKTU		
36.		<p>Tablica E-22b/ średnia TL 34 Mapka nr 16 BRENNA SKRZYŻOWANIE ul. Lipowska</p>
37.		<p>Kierunkowskaz E-22b/ mały KW 75 Mapka nr 29 POGÓRZE BAJERKI ul. Górecka</p>
38.		<p>Kierunkowskaz E-22b/ mały KP 76 Mapka nr 26 STRUMIEŃ CENTRUM ul. Pszczyńska</p>
39.		<p>Kierunkowskaz E-22b/ mały KL 77 Mapka nr 26 STRUMIEŃ CENTRUM ul. Brodeckiego</p>

40.		Kierunkowskaz E-22b/ mały KP 78 Mapka nr 30 KOŃCZYCE WIELKIE BABILON ul. Katowicka
41.		Kierunkowskaz E-22b/ mały KL 79 Mapka nr 30 KOŃCZYCE WIELKIE BABILON ul. Katowicka
42.		Kierunkowskaz E-22b/ mały KL 80 Mapka nr 31 DĘBOWIEC CENTRUM URZĄD GMINY ul. Katowicka
43.		Tablica E-22b/ średnia TP 35 Mapka nr 32 DZIEGIELÓW ZAMEK ul. Zamkowa
44.		Kierunkowskaz E-22b/ mały KW 81 Mapka nr 32 DZIEGIELÓW ZAMEK ul. Zamkowa
45.		Kierunkowskaz E-22b/ mały KP 82 Mapka nr 33 LESZNA GÓRNA GRANICA ul. Graniczna









46.		<p>Kierunkowskaz E-22b/ mały KP 83 Mapka nr 34 GOLESZÓW RÓWNIA ul. Ustrońska</p>
47.		<p>Kierunkowskaz E-22b/ mały KL 84 Mapka nr 34 GOLESZÓW RÓWNIA ul. Ustrońska</p>
48.		<p>Kierunkowskaz E-22b/ mały KP 85 Mapka nr 35 WISŁA CZARNE ul. Czarne/Zadni Gron</p>
49.		<p>Tablica E-22b/ średnia TW 36 Mapka nr 36 WISŁA NOWA OSADA II ul. Czarne</p>
50.		<p>Tablica E-22b/ średnia TW 37 Mapka nr 37 PRZEŁĘCZ KUBALONKA ul. Zameczek</p>

51.		Kierunkowskaz E-22b/ mały KP 86 Mapka nr 38 WISŁA UZDROWISKO ul. 1 Maja
52.		Kierunkowskaz E-22b/ mały KL 87 Mapka nr 38 WISŁA UZDROWISKO ul. 1 Maja
53.		Tablica E-22b/ średnia TL 38 Mapka nr 39 PRUCHNA BRAŃCZYK ul. Katowicka
54.		Tablica E-22b/ średnia TP 39 Mapka nr 39 PRUCHNA BRAŃCZYK ul. Katowicka
55.		Kierunkowskaz E-22b/ mały KP 88 Mapka nr 40 DROGOMYŚL KNAJ ul. Główna


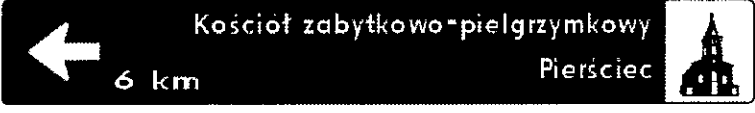
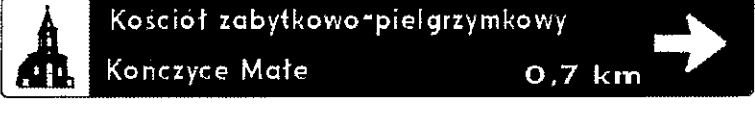


56.		Kierunkowskaz E-22b/ mały KL 89 Mapka nr 41 CHYBIE CENTRUM ul. Bielska
57.		Kierunkowskaz E-22b/ mały KP 90 Mapka nr 41 CHYBIE CENTRUM ul. Bielska
58.		Kierunkowskaz E-22b/ mały KP 91 Mapka nr 42 JASTRZĘBIE ZDRÓJ GÓRNE ul. Pszczyńska
59.		Kierunkowskaz E-22b/ mały KL 92 Mapka nr 42 JASTRZĘBIE ZDRÓJ GÓRNE ul. Pszczyńska
60.		Tablica E-22b/ średnia TW 40 Mapka nr 43 SKOCZÓW CENTRUM PKS ul. Objazdowa
61.		Kierunkowskaz E-22b/ mały KL 93 Mapka nr 44 SKOCZÓW ŁĘGI ul. Cieszyńska

62.		Kierunkowskaz E-22b/ mały KP 94 Mapka nr 44 SKOCZÓW ŁĘGI ul. Cieszyńska
63.		Kierunkowskaz E-22b/ mały KW 95 Mapka nr 45 SKOCZÓW MIĘDZYŚWIEĆ ul. Cieszyńska
64.		Kierunkowskaz E-22b/ mały KP 96 Mapka nr 43 SKOCZÓW CENTRUM PKS ul. Objazdowa
65.		Kierunkowskaz E-22b/ mały KP 97 Mapka nr 46 SIMORADZ HARENDA ul. Skoczowska
66.		Kierunkowskaz E-22b/ mały KL 98 Mapka nr 47 GRODZIEC SKRZYŻOWANIE
67.		Kierunkowskaz E-22b/ mały KP 99 Mapka nr 47 GRODZIEC SKRZYŻOWANIE

68.		<p>Tablica E-22b/ średnia TW 41 Mapka nr 12 ISTEBNA BESKID Droga wojewódzka 943</p>
69.		<p>Tablica E-22b/ średnia TP 42 Mapka nr 48 JAWORZYŃKA KRZYŻOWA Droga wojewódzka 941</p>
70.		<p>Tablica E-22b/ średnia TP 43 Mapka nr 10 JASTRZĘBIE ZDRÓJ RONDO SIKORSKIEGO ul. 11 Listopada</p>
71.		<p>Kierunkowskaz E-22b/ mały KP 100 Mapka nr 9 ZEBRZYDOWICE SKOTNICA ul. Słowackiego</p>
72.		<p>Kierunkowskaz E-22b/ mały KP 101 Mapka nr 49 CIESZYN CENTRUM ul. Katowicka</p>

73.		Kierunkowskaz E-22b/ mały KL 102 Mapka nr 20 CIESZYN CENTRUM ul. Liburnia
74.		Kierunkowskaz E-22b/ mały KL 103 Mapka nr 50 CIESZYN CENTRUM MOST WOLNOŚCI Al. Jana Łyska
75.		Kierunkowskaz E-22b/ mały KW 104 Mapka nr 50 CIESZYN CENTRUM MOST WOLNOŚCI Al. Jana Łyska
76.		Kierunkowskaz E-22b/ mały KL 105 Mapka nr 51 CIESZYN CENTRUM PLAC WOLNOŚCI
77.		Kierunkowskaz E-22b/ mały KW 106 Mapka nr 49 CIESZYN CENTRUM ul. Katowicka
78.		Kierunkowskaz E-22b/ mały KP 107 Mapka nr 52 CIESZYN CENTRUM ul. Kolejowa
79.		Kierunkowskaz E-22b/ mały KP 108 Mapka nr 53 CIESZYN CENTRUM ul. Bielska
80.		Kierunkowskaz E-22b/ mały KL 109 Mapka nr 54 CIESZYN CENTRUM GÓRNY RYNEK

Wykonanie i montaż: turystycznego oznakowania dróg, znakowania obiektów wchodzących w skład produktów turystycznych, map reklamowych, witaczy i tablic informacyjnych na terenie polskiej części Euroregionu Śląsk Cieszyński

81.		Kierunkowskaz E-22b/ mały KP 110 Mapka nr 55 CHYBIE CENTRUM ul. Bielska
82.		Kierunkowskaz E-22b/ mały KL111 Mapka nr 56 ZABORZE ul. Cieszyńska
83.		Kierunkowskaz E-22b/ mały KP 112 Mapka nr 57 KOŃCZYCE MAŁE KAROLINKA ul. Jagiellońska
84.		Kierunkowskaz E-22b/ mały KL 113 Mapka nr 57 KOŃCZYCE MAŁE KAROLINKA ul. Jagiellońska
85.		Kierunkowskaz E-22b/ mały KL 114 Mapka nr 48 JAWORZYŃKA KRZYŻOWA Droga wojewódzka 943

**PROJEKT WSPÓLFINANSOWANY PRZEZ UNIĘ EUROPEJSKĄ
Z EUROPEJSKIEGO FUNDUSZU ROZWOJU REGIONALNEGO
W RAMACH PROGRAMU OPERACYJNEGO WSPÓŁPRACY TRANSGRANICZNEJ REPUBLIKA
CZESKA - RZECZPOSPOLITA POLSKA 2007 – 2013**



EVROPSKÁ UNIE / UNIA EUROPEJSKA
EVROPSKÝ FOND PRO REGIONÁLNÍ ROZVOJ / EUROPEJSKI FUNDUSZ ROZWOJU REGIONALNEGO
PŘEKRAČUJEME HRANICE / PRZEKRACZAMY GRANICE

Załącznik nr 2 do Części III „Szczegółowy opis przedmiotu zamówienia”

Dotyczy zamówienia publicznego w trybie przetargu nieograniczonego na wykonanie i montaż: turystycznego oznakowania dróg, znakowania obiektów wchodzących w skład produktów turystycznych, map reklamowych, witaczy i tablic informacyjnych na terenie polskiej części Euroregionu Śląsk Cieszyński.

„Przykładowe zestawienie miejsc oraz obiektów (atrakcji turystycznych), które mogą zostać oznakowane tabliczkami w ramach projektu Infotur-3”

Wykonanie i montaż znakowania obiektów wchodzących w skład produktów turystycznych

L.P.	GMINA	ADRES	OBIEKT (ATRAKCYJA TURYSTYCZNA)
1.	Brenna	43-436 Górki Małe ul. Breńska 113	Chlebowa Chata (Górki Małe)
2.	Brenna	43-436 Górki Wielkie, ul. Stary Dwór 2	Muzeum Zofii Kossak – Szatkowskiej (Górki Wielkie)
3.	Chybie	43-520 Chybie, ul. Wyzwolenia 2	Kościół Chrystusa Króla (Chybie)
4.	Cieszyn	43-400 Cieszyn, ul. T. Regera 6	Muzeum Śląska Cieszyńskiego (Cieszyn)
5.	Cieszyn	43-400 Cieszyn, ul. Trzech Braci	Studnia Trzech Braci (Cieszyn)
6.	Cieszyn	43-400 Cieszyn, ul. Żeromskiego 1	Zameczek (Błogocice)
7.	Cieszyn	43-400 Cieszyn, Pl. Kościelny 6	Kościół Jezusowy (Cieszyn)
8.	Cieszyn	43-400 Cieszyn, Pl. Teatralny 1	Teatr im. Adama Mickiewicza (Cieszyn)
9.	Dębowiec	43-426 Dębowiec, Ogrodzona 33	Kościół św. Mateusza (Ogrodzona)
10.	Dębowiec	43-426 Dębowiec, Simoradz 201	Kościół gotycki z XVw. (Simoradz)
11.	Godów	44-340 Godów - Łaziska	Kościół drewniany z XVIw. (Łaziska)

Wykonanie i montaż: turystycznego oznakowania dróg, znakowania obiektów wchodzących w skład produktów turystycznych, map reklamowych, witaczy i tablic informacyjnych na terenie polskiej części Euroregionu Śląsk Cieszyński

L.P.	GMINA	ADRES	OBIEKT (ATRAKCYJA TURYSTYCZNA)
		ul. Kopernika 2	
12.	Godów	44-341 Gołkowice, ul. 1 Maja 133	Kościół drewniany z XVIIIw. (Gołkowice)
13.	Goleszów	43-445 Dziegielów, ul. Zamkowa 38	Zamek (Dziegielów)
14.	Goleszów	43-400 Cieszyn, Puńców, ul. Sportowa 1	Kościół późnogotycki z XVIw. (Puńców)
15.	Hażlach	43-416 Kończyce Wielkie, ul. Kościelna 20	Kościół drewniany z XVIIIw. (Kończyce Wielkie)
16.	Hażlach	43-419 Hażlach, Zamarski, ul. Ogrodowa 13	Kościół drewniany z XVIIIw. (Zamarski)
17.	Istebna	43-470 Istebna, Kubalonka	Kościół drewniany z XVIIIw. (Istebna Kubalonka)
18.	Istebna	43-470 Istebna, Istebna 163	Izba Regionalna „U Kawuloka” (Rogowiec)
19.	Istebna	43-474 Koniaków Szańce 550	Muzeum Koronki (Koniaków)
20.	Istebna	43-476 Jaworzynka, Jaworzynka 720	Izba Regionalna „Na Grapie” (Krzyżowa)
21.	Jasienica	43-386 Bielowicko, Bielowicko 84	Kościół drewniany z XVIIw. (Bielowicko)
22.	Jasienica	43-394 Rudzica, ul. Grabówka 108	Galeria Stracha Polnego (Rudzica)
23.	Jaworze	43-384 Jaworze, ul. Pałacowa 1	Zespół pałacowo – parkowy z XVIIw. (Jaworze)
24.	Jastrzębie-Zdrój	44-330 Jastrzębie-Zdrój, ul. Witczaka 5	Dom Zdrojowy (Jastrzębie-Zdrój)
25.	Jastrzębie-Zdrój	44-330 Jastrzębie-Zdrój, ul. Bednorza 1a	Kościół drewniany z XVIIw. (Jastrzębie-Zdrój – os. Przyjaźń)
26.	Skoczów	43-430 Skoczów, ul. Fabryczna 5	Muzeum Gustawa Morcinka (Skoczów)
27.	Skoczów	43-430 Skoczów, ul. Langer 2	Sanktuarium św. Mikołaja (Pierściec)
28.	Skoczów	43-430 Skoczów, Kaplicówka	Kaplicówka (Skoczów)
29.	Strumień	43-424 Drogomyśl, Pl. Kościelny 2	Kościół zabytkowy (Drogomyśl)
30.	Strumień	43-246 Strumień, ul. 1 Maja 9	Kościół św. Barbary (Strumień)
31.	Ustroń	43-450 Ustroń, ul. Hutnicza 3	Muzeum Kuźnictwa (Ustroń)
32.	Ustroń	43-450 Ustroń, ul. Ogrodowa 1	Muzeum Regionalne „Stara Zagroda” (Ustroń)
33.	Ustroń	43-450 Ustroń, ul. Zabytkowa 23	Kościół drewniany z XVIIIw. (Nierodzim)

Wykonanie i montaż: turystycznego oznakowania dróg, znakowania obiektów wchodzących w skład produktów turystycznych, map reklamowych, witań i tablic informacyjnych na terenie polskiej części Euroregionu Śląsk Cieszyński

LP	GMINA	ADRES	OBIEKT (ATRAKCJA TURYSTYCZNA)
34.	Wisła	43-460 Wisła, ul. 1 Maja 49	Zabytkowy kościół ewangelicki (Wisła)
35.	Wisła	43-460 Wisła, ul. Zameczek 1	Zameczek Prezydenta na Zadnim Groniu (Wisła)
36.	Wisła	43-460 Wisła, ul. Stellera 1	Muzeum Beskidzkie (Wisła)
37.	Wisła	43-460 Wisła, ul. Lipowa 4a	Pałacyk Myśliwski Habsburgów (Wisła)
38.	Zebrzydowice	43-417 Kaczyce, ul. Harcerska 28	Kościół drewniany z XVIIw. (Kaczyce)
39.	Zebrzydowice	43-410 Zebrzydowice, ul. Ks. Janusza 21	Zamek z XIVw. (Zebrzydowice)
40.	Zebrzydowice	43-410 Zebrzydowice - Kończyce Małe, ul. Staropolska 5	Zamek z XVIw. (Kończyce Małe)

**PROJEKT WSPÓLFINANSOWANY PRZEZ UNIĘ EUROPEJSKĄ
Z EUROPEJSKIEGO FUNDUSZU ROZWOJU REGIONALNEGO
W RAMACH PROGRAMU OPERACYJNEGO WSPÓLPRACY TRANSGRANICZNEJ REPUBLIKA
CZESKA - RZECZPOSPOLITA POLSKA 2007 – 2013**



EVROPSKÁ UNIE / UNIA EUROPEJSKA
EVROPSKÝ FOND PRO REGIONÁLNÍ ROZVOJ / EUROPEJSKI FUNDUSZ ROZWOJU REGIONALNEGO
PŘEKRAČUJEME HRANICE / PRZEKRACZAMY GRANICE

Załącznik nr 3 do Części III „Szczegółowy opis przedmiotu zamówienia”

Dotyczy zamówienia publicznego w trybie przetargu nieograniczonego na wykonanie i montaż: turystycznego oznakowania dróg, znakowania obiektów wchodzących w skład produktów turystycznych, map reklamowych, witaczy i tablic informacyjnych na terenie polskiej części Euroregionu Śląsk Cieszyński.

**„Przykładowe zestawienie miejsc, w których mogą
zostać umieszczone mapy reklamowe (tablice
informacyjne) w ramach projektu Infotur-3”**

Wykonanie i montaż map reklamowych

L.P.	Miejsce umieszczenia tabliczki	Adres	Gmina
1.	w Górkach Wielkich przy Muzeum Zofii Kossak	ul. Stary Dwór 2	Gmina Brenna
2.	w Chybiu przy Gminnym Ośrodku Kultury	ul. Bielska 51	Gmina Chybie
3.	w Cieszynie przy Moście Wolności	ul. 3 Maja 19	Gmina Cieszyn
4.	w Dębowcu przy Urzędzie Gminy	ul. Katowicka 6	Gmina Dębowiec
5.	w Godowie przy Urzędzie Gminy	ul. 1 Maja 53	Gmina Godów
6.	w Goleszowie przy Urzędzie Gminy	ul. 1 Maja 5	Gmina Goleszów
7.	w Hażlachu przy Urzędzie Gminy	ul. Główna 57	Gmina Hażlach
8.	w Istebnej na Przełęczy Kubalonka	parking COS	Gmina Istebna
9.	w Jasienicy przy Urzędzie Gminy, obok tablicy z trasami rowerowymi	Jasienica 159	Gmina Jasienica

Wykonanie i montaż: turystycznego oznakowania dróg, znakowania obiektów wchodzących w skład produktów turystycznych, map reklamowych, witaczy i tablic informacyjnych na terenie polskiej części Euroregionu Śląsk Cieszyński

10.	w Jastrzębiu-Zdroju przy Dworcu Autobusowym	ul. Północna 15	Gmina Jastrzębie-Zdrój
11.	w Jaworzu przy wejściu głównym do Parku Zdrojowego	ul. Wapienicka	Gmina Jaworze
12.	w Skoczowie przy parkingu przed basenem „Delfin”	ul. Górecka 2a	Gmina Skoczów
13.	w Strumieniu przy hali sportowej	ul. Młyńska 8	Gmina Strumień
14.	w Ustroniu przy Punkcie Informacji Turystycznej	ul. Rynek 2	Gmina Ustroń
15.	w Wiśle – Jonidło, przy punkcie odpoczynkowym dla rowerzystów	Wisła - Jonidło	Gmina Wisła
16.	w Zebrzydowicach przy Gminnym Ośrodku Kultury	ul. Ks. Janusza 21	Gmina Zebrzydowice

**PROJEKT WSPÓLFINANSOWANY PRZEZ UNIĘ EUROPEJSKĄ
Z EUROPEJSKIEGO FUNDUSZU ROZWOJU REGIONALNEGO
W RAMACH PROGRAMU OPERACYJNEGO WSPÓLPRACY TRANSGRANICZNEJ REPUBLIKA
CZESKA - RZECZPOSPOLITA POLSKA 2007 – 2013**



EVROPSKÁ UNIE / UNIA EUROPEJSKA
EVROPSKÝ FOND PRO REGIONÁLNÍ ROZVOJ / EUROPEJSKI FUNDUSZ ROZWOJU REGIONALNEGO
PŘEKRAČUJEME HRANICE / PRZEKRACZAMY GRANICE

Załącznik nr 4 do Części III „Szczegółowy opis przedmiotu zamówienia”

Dotyczy zamówienia publicznego w trybie przetargu nieograniczonego na wykonanie i montaż: turystycznego oznakowania dróg, znakowania obiektów wchodzących w skład produktów turystycznych, map reklamowych, witaczy i tablic informacyjnych na terenie polskiej części Euroregionu Śląsk Cieszyński.

**„Przykładowe zestawienie miejsc, w których mogą zostać
umieszczone witacze w ramach projektu Chcemy, abyście
o Nas wiedzieli! Euroregion ŚC szkołą integracji
europejskiej”**

Wykonanie i montaż witaczy

NR WITACZA	PROPONOWANE MIEJSCA LOKALIZACJI	DODATKOWE INFORMACJE DOTYCZĄCE LOKALIZACJI
'Witacz' nr 1	Godów – Skrzyszów	działka 120/8, mapa 7, obręb Skrzyszów
'Witacz' nr 2	Istebna – Koniaków, przy drodze wojewódzkiej nr 943	Koniaków 837, działka 2871
'Witacz' nr 3	Jasienica – przy zjeździe z drogi krajowej nr S1 od strony Bielska – Białej	działka 410/1 (w pobliżu restauracji McDonald's)
'Witacz' nr 4	Jastrzębie-Zdrój – przy drodze wojewódzkiej nr 933 od strony Mszany	-
'Witacz' nr 5	Jastrzębie-Zdrój – przy drodze wojewódzkiej nr 933 od strony Pawłowic	-
'Witacz' nr 6	Jaworze – przy drodze powiatowej od strony Bielska-Białej	Jaworze, ul. Bielska
'Witacz' nr 7	Strumień – przy drodze wojewódzkiej nr 938 w Pruchnej od strony Pawłowic	umieszczenie na granicach gmin i w rejonie istniejących tablic informacyjnych
'Witacz' nr 8	Strumień – przy drodze krajowej nr 81 w Zbytkowie od strony Pawłowic	umieszczenie na granicach gmin i w rejonie istniejących tablic informacyjnych
'Witacz' nr 9	Wisła – przy drodze wojewódzkiej 942 od strony Szczyrku pod przełęczą Salmopol	po prawej stronie, na wysokości tzw. 'witacza' Szczyrku

Wykonanie i montaż: turystycznego oznakowania dróg, znakowania obiektów wchodzących w skład produktów turystycznych, map reklamowych, witaczy i tablic informacyjnych na terenie polskiej części Euroregionu Śląsk Cieszyński

**PROJEKT WSPÓLFINANSOWANY PRZEZ UNIĘ EUROPEJSKĄ
Z EUROPEJSKIEGO FUNDUSZU ROZWOJU REGIONALNEGO
W RAMACH PROGRAMU OPERACYJNEGO WSPÓŁPRACY TRANSGRANICZNEJ REPUBLIKA
CZESKA - RZECZPOSPOLITA POLSKA 2007 – 2013**



EVROPSKÁ UNIE / UNIA EUROPEJSKA
EVROPSKÝ FOND PRO REGIONÁLNÍ ROZVOJ / EUROPEJSKI FUNDUSZ ROZWOJU REGIONALNEGO
PŘEKRAČUJEME HRANICE / PRZEKACZAMY GRANICE

Załącznik nr 5 do Części III „Szczegółowy opis przedmiotu zamówienia”

Dotyczy zamówienia publicznego w trybie przetargu nieograniczonego na wykonanie i montaż: turystycznego oznakowania dróg, znakowania obiektów wchodzących w skład produktów turystycznych, map reklamowych, witaczy i tablic informacyjnych na terenie polskiej części Euroregionu Śląsk Cieszyński.

**„Przykładowe zestawienie miejsc, w których mogą
zostać umieszczone tablice informacyjne w ramach
projektu Chcemy, abyście o Nas wiedzieli! Euroregion
ŚC szkołą integracji europejskiej”**

Wykonanie i montaż tablic informacyjnych

NR TABLICY INFORMACYJNEJ	PROPONOWANE MIEJSCA LOKALIZACJI
Tablica informacyjna nr 1	Brenna – przed Urzędem Gminy (ul. Wyzwolenia 77, działka 2136/2)
Tablica informacyjna nr 2	Chybie – przed Urzędem Gminy (ul. Bielska, nieruchomość PGR 190/2)
Tablica informacyjna nr 3	Cieszyn – ul. 3 Maja 19 (przy Moście Wolności)
Tablica informacyjna nr 4	Dębowiec – przed Urzędem Gminy (koło budynku OSP i w pobliżu Parku Jubileuszowego, przy ciągu komunikacji pieszej przy drodze powiatowej 2616 S, pgr 638/46)
Tablica informacyjna nr 5	Godów – przed Urzędem Gminy (działka 146/5, mapa 2, obręb Godów)
Tablica informacyjna nr 6	Goeszów – przed Urzędem Gminy (działka 90/5)
Tablica informacyjna nr 7	Hażlach – przed Urzędem Gminy (ul. Główna 57, działka 1394/7)
Tablica informacyjna nr 8	Istebna – Istebna 909 (działka 6008)
Tablica informacyjna nr 9	Jasienica – przed Urzędem Gminy, przy stacji SHELL – przy drodze powiatowej nr 442 S (działka 410/9)
Tablica informacyjna nr 10	Jastrzębie-Zdrój – strefa centrum (w ciągu Al. J. Piłsudskiego i ulic przyległych)

Wykonanie i montaż: turystycznego oznakowania dróg, znakowania obiektów wchodzących w skład produktów turystycznych, map reklamowych, witaczy i tablic informacyjnych na terenie polskiej części Euroregionu Śląsk Cieszyński

Tablica informacyjna nr 11	Jaworze – w rejonie Urzędu Gminy i Parku Zdrojowego (przy ul. Zdrojowej i ul. Wapienickiej)
Tablica informacyjna nr 12	Skoczów – strefa centrum (przy ul. Stalmacha, skrzyżowanie z ul. Objazdową, działka 815/2)
Tablica informacyjna nr 13	Strumień – przed halą sportową (ul. Młyńska 8, część działki 212/1)
Tablica informacyjna nr 14	Ustroń – przy budynku Punktu Informacji Turystycznej (ul. Rynek 2, działka 4794/1)
Tablica informacyjna nr 15	Wisła – przy wjeździe od strony Ustronia (pobocze drogi wojewódzkiej)
Tablica informacyjna nr 16	Zebrzydowice – przed Urzędem Gminy (ul. Ks. A. Janusza 6, działka 233/16)